

TOP Jonsbergrunde

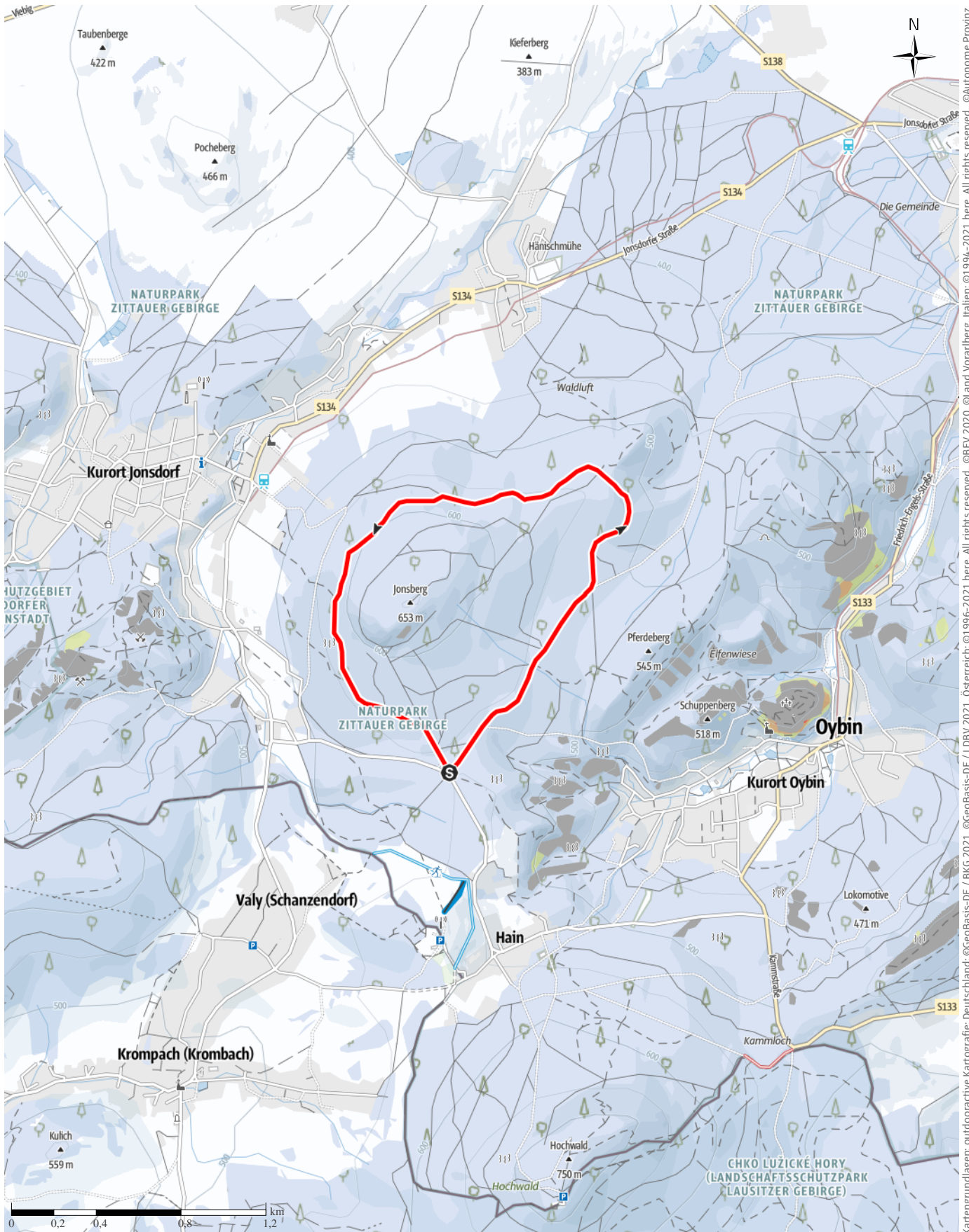
↔ 4,6 km

🕒 0:55 h

⬆️ 85 m

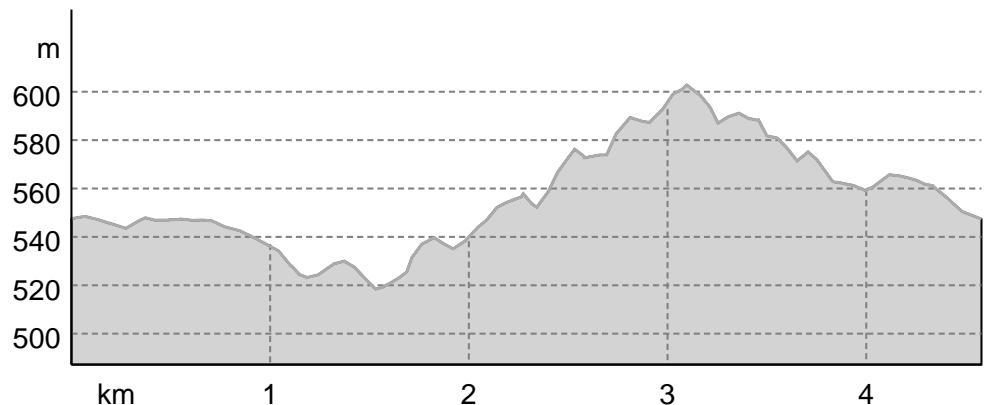
⬆️ 85 m

Schwierigkeit mittel



Kartengrundlagen: outdooractive Kartografie; Deutschland: ©GeoBasis-DE / LDBV 2021, Österreich: ©1996-2021 here. All rights reserved. ©BBEV 2020, ©Land Vorarlberg, Italien: ©1994-2021 here. All rights reserved. ©Autonome Provinz Bozen – Südtirol – Abteilung Natur, Landschaft und Raumentwicklung, ©Cartago S.R.L. Kartengrundlagen: outdooractive Kartografie; ©OpenStreetMap (www.openstreetmap.org)

Höhenprofil



Tourdaten

Skitour

Strecke ↔ 4,6 km

Dauer ⌚ 0:55 h

Aufstieg ▲ 85 m

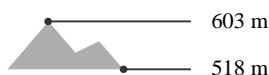
Abstieg ▼ 85 m

Schwierigkeit mittel

Kondition ●●●●●●

Technik ●●●●●●

Höhenlage



Beste Jahreszeit

JAN | FEB | MÄR
 APR | MAI | JUN
 JUL | AUG | SEP
 OKT | NOV | DEZ

Bewertungen

Autoren

Erlebnis ●●●●●

Landschaft ●●●●●

Weitere Tourdaten

Auszeichnungen

 Rundtour



Tourismuszentrum Naturpark Zittauer Gebirge

Aktualisierung: 15.06.2022

Quelle

oberlausitz.

Humboldtstraße 25

02625 Bautzen

Telefon +49 (3591) 48770

Fax +49 (3591) 487748

info@oberlausitz.com

http://www.oberlausitz.com

Die "Jonsbergrunde" ist eine Loipe im Naturpark Zittauer Gebirge.

Die "Jonsbergrunde" ist eine Loipe im Naturpark

Zittauer Gebirge. Auf dem Skiwanderweg wechselt es zwischen flachen Stücken und kurzen Anstiegen sowie Abfahrten. Hier kommt keine Langeweile auf.

Autorentipp

An lichten Stellen entdecken Sie schöne Aussichten.

Sicherheitshinweise

Auf dem Weg befindet sich ein 500 m leicht abschüssige Strecke.

Ausrüstung

Ausrüstung Ski Langlauf

Informationsmaterial

Karte

ISBN 978 - 3 - 89591 - 200 - 9 Nr. 200 Zittauer Gebirge

Kurort Oybin , Kurort Jonsdorf und Umgebung - Dr.

Barthel Verlag

Weitere Infos und Links

TOP Jonsbergrunde

Schneetelefon für den Luftkurort Jonsdorf: 035844 - 70616

Wegbeschreibung**Start der Tour**

Wanderparkplatz am Stern

Koordinaten:

DD: 50.841217, 14.719135

GMS: 50°50'28.4"N 14°43'08.9"E

UTM: 33U 480224 5632205

w3w: ///einige.bindet.hecht

Ende der Tour

Wanderparkplatz am Stern

Wegbeschreibung

Deine Tour startet am Wanderparkplatz am Stern. Anfangs geht es erst einmal flach 700 m bis zu einem Holzsammelplatz, von wo aus dann knappe 500 m leicht abschüssige Strecke anstehen. An einer Kreuzung musst du fast rechtwinklig nach links abbiegen. An einigen Felsen vorbei gelangst du zum ersten kleinen Anstieg, bevor es gleich danach wieder flach wird. Jetzt hast du den weitesten Punkt der Jonsbergrunde erreicht.

Der Rückweg verläuft auf der Jonsdorfer Seite des Jonsberges. Hier kommt ein weiterer Anstieg in Form eines S. Die gute Nachricht: Es ist das vorletzte Mal, dass es bergauf geht. An einer Abzweigung nimmst du den steilen Weg und hältst dich damit links. Danach geht es durch einen Buchenwald. Jetzt hast du es geschafft, denn es geht einfach nur noch leicht bergab, dazwischen kommen einige kleine, schnelle Stücke. Nach einer Rechtskurve siehst du schon den Parkplatz.

Anreise**Öffentliche Verkehrsmittel**

Letzte mögliche Bushaltestelle mit der Linie 6 - Kurort Oybin Ortsteil Hain - Fußweg bis zum Ziel 1km

Parken

Parkplatz am Stern